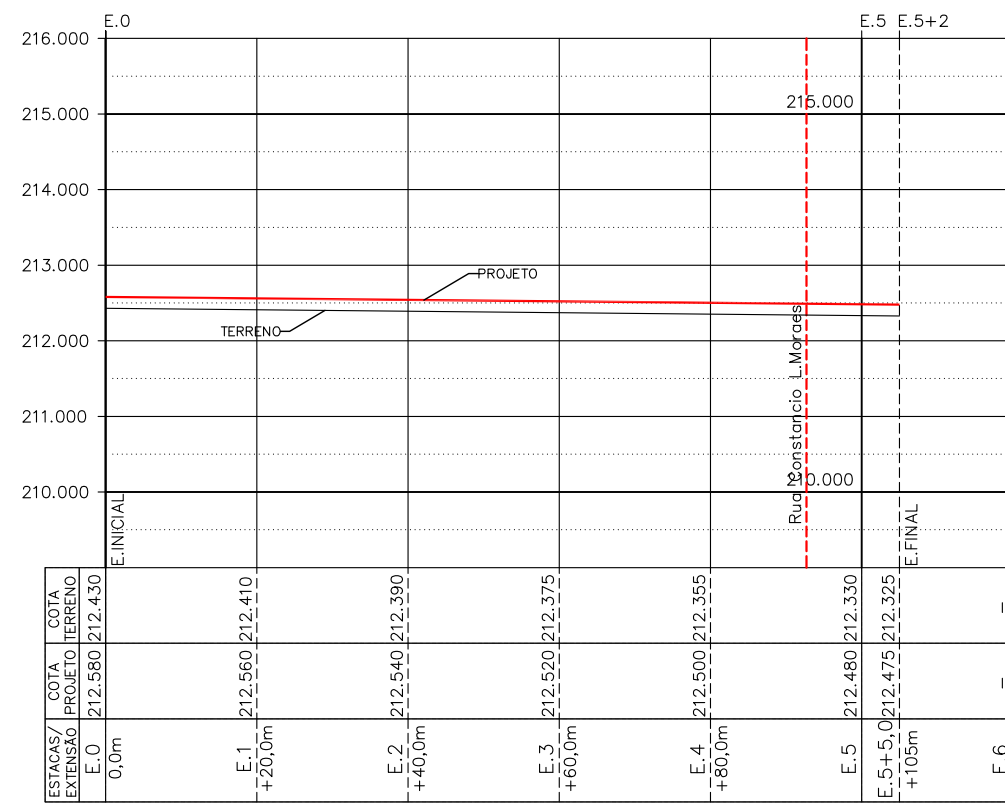
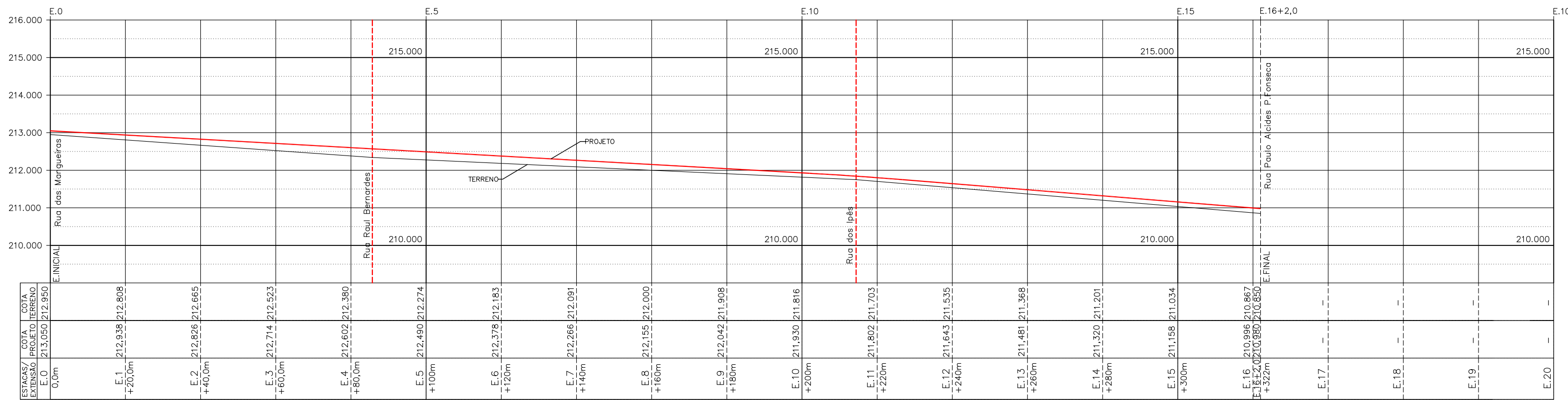
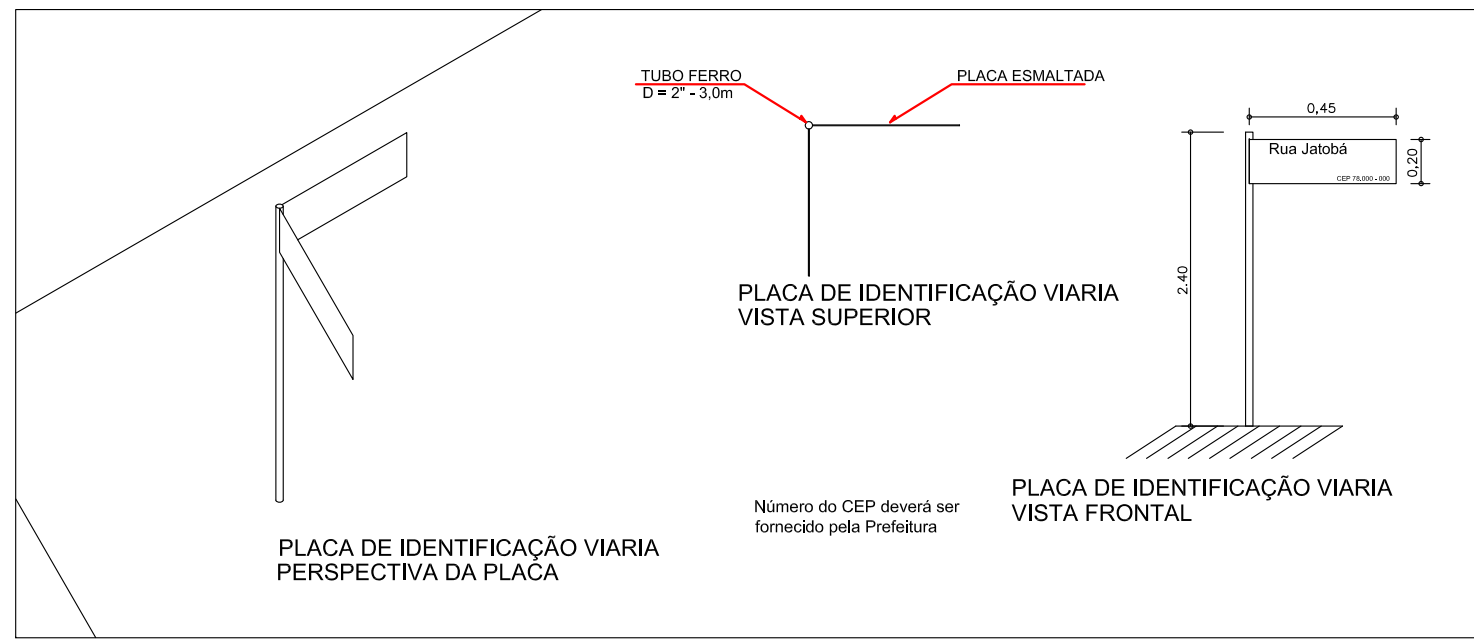


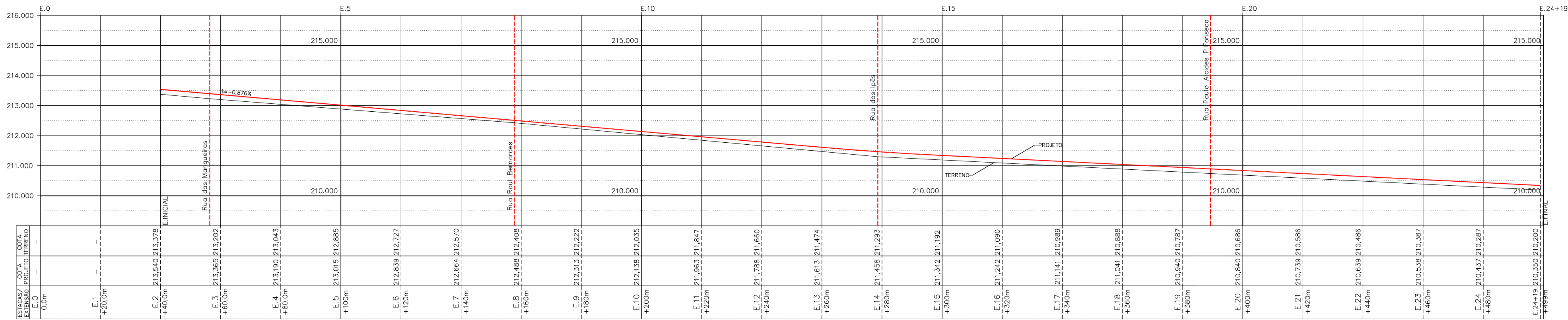
PERFIL LONGITUDINAL: RUA DAS MANGUEIRAS
(ETAPA 2 - Entre Rua Jatobá e Rua Constancio L.Moraes)



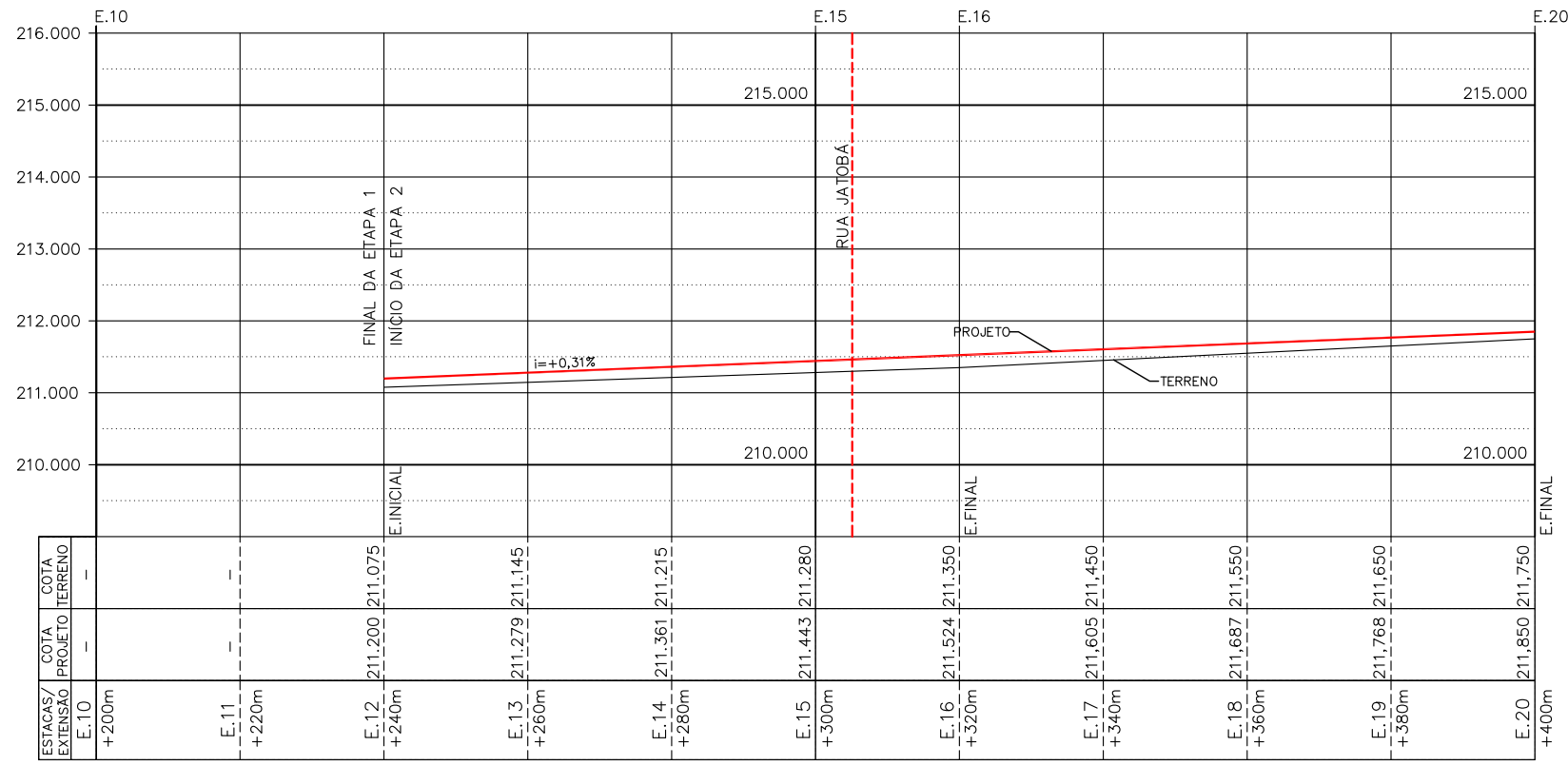
PERFIL LONGITUDINAL: RUA RAUL BERNARDES
(ETAPA 2 - Entre Rua Jatobá e Rua Constancio L.Moraes)



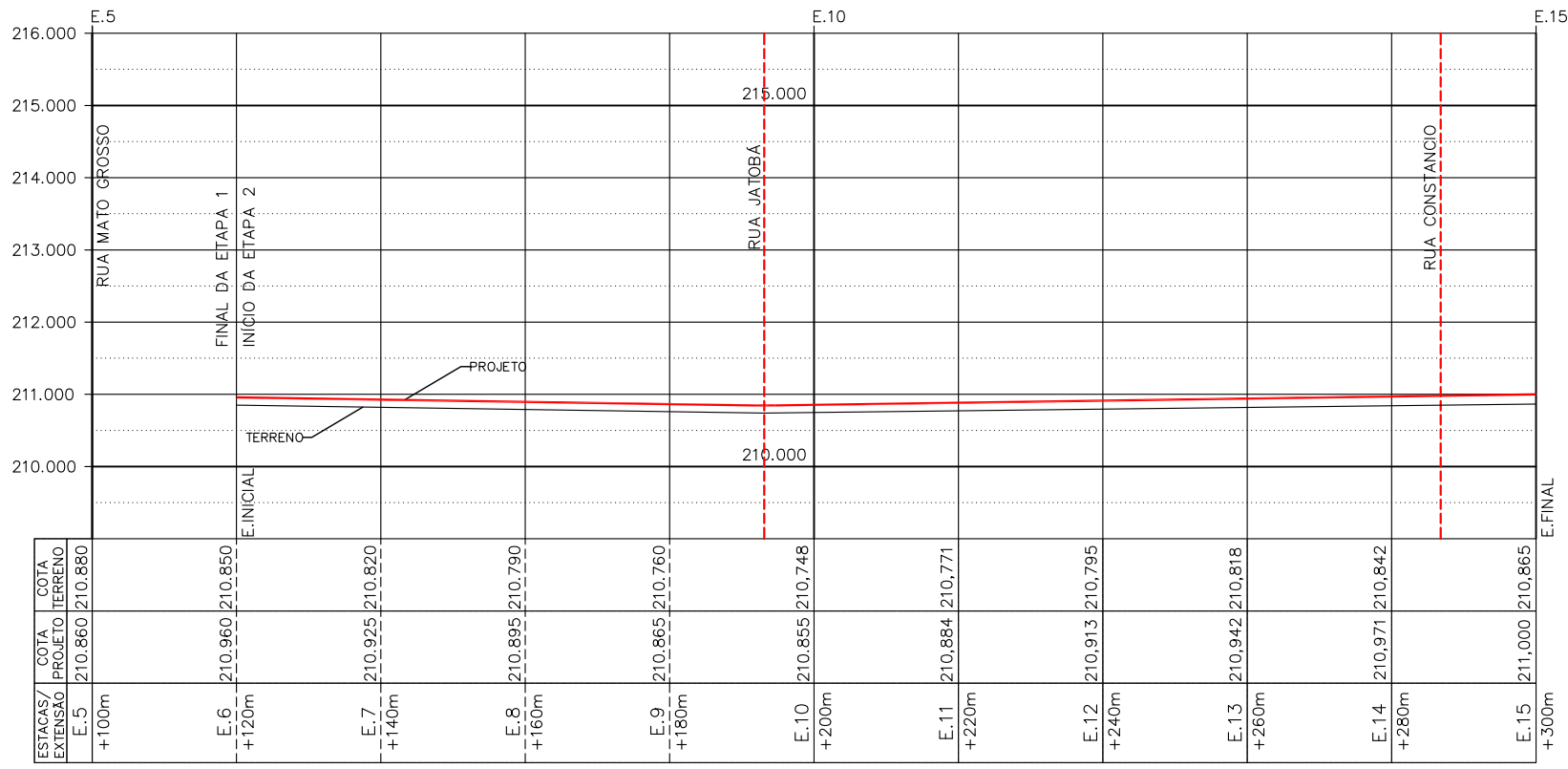
PERFIL LONGITUDINAL: RUA CONSTANCIO L. MORAES (ETAPA 2 - Entre Rua das Mangueiras e Rua Paulo Alcides P.Fonseca)



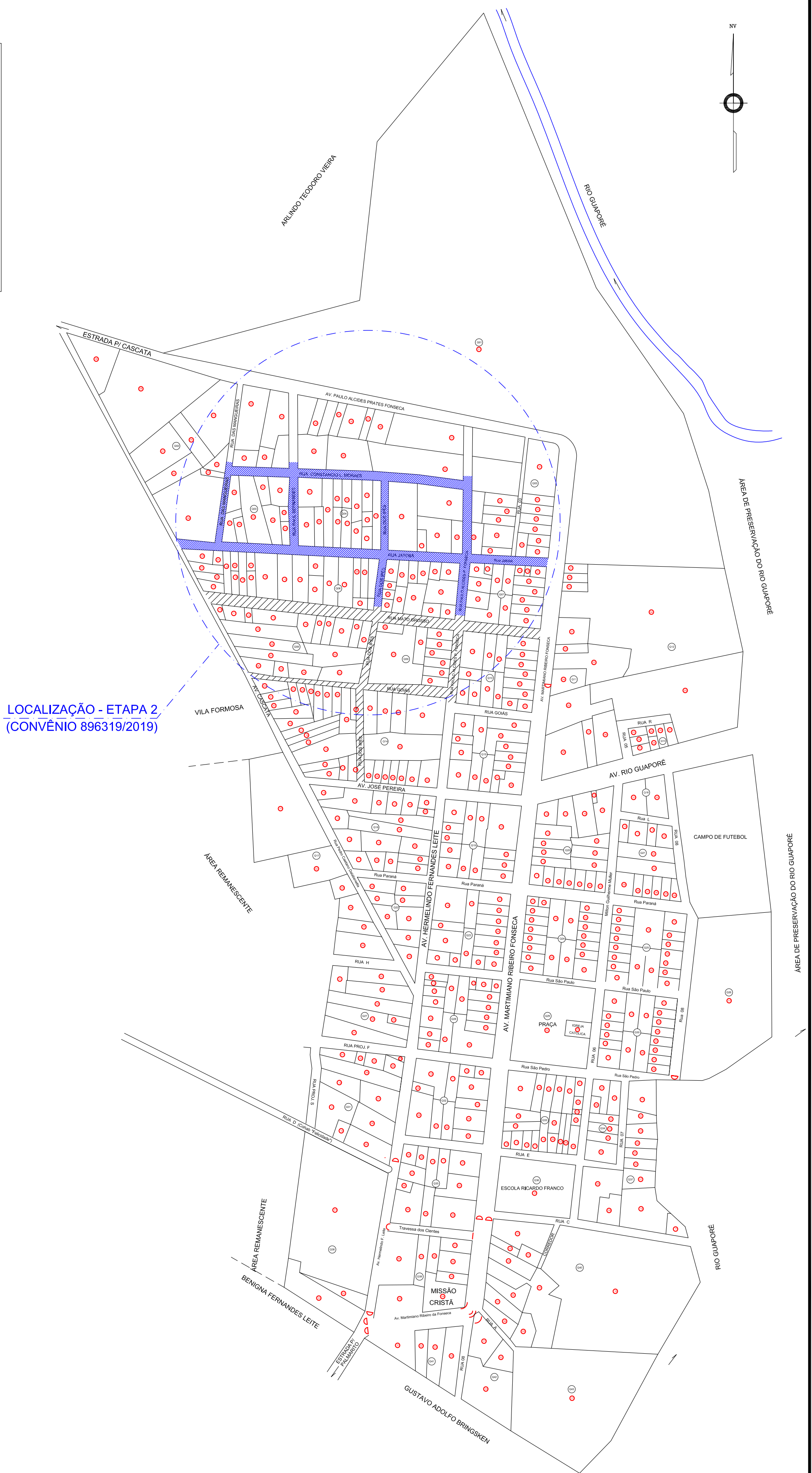
PERFIL LONGITUDINAL: RUA JATOBÁ (ETAPA 2 - Entre Rua Pedro Caetano Delabeneta e Av. Martiniano Ribeiro Fonseca)



PERFIL LONGITUDINAL: RUA DOS IPÊS (ETAPA 2 - Entre Rua Mato Grosso e Rua Constancio L.Moraes)



PERFIL LONGITUDINAL: RUA PAULO ALCIDES P. FONSECA
(ETAPA 2 - Entre Rua Mato Grosso e Rua Constancio L.Moraes)



LOCALIZAÇÃO - ETAPA 2
(CONVÊNIO 896319/2019)

PLANTA GERAL DO MUNICÍPIO - BAIRRO JARDIM AEROPORTO
Escala: 1 / 4.000

PAVIMENTAÇÃO ASFÁLTICA

PERFIL LONGITUDINAL DAS VIAS PROJETADAS

Trechos: Rua Constancio L.Moraes, Rua Jatobá, Rua das Mangueiras, Rua Raul Bernardes, Rua dos Ipês e Rua Paulo Alcides P. Fonseca.

Escala: H=1 / 1.000
V=1 / 100

Kley Willian Arêvalo Costa
CREA-MT RN 120075956-7
Engenheiro Civil

PREFEITURA MUNICIPAL
VILA BELA DA SANTÍSSIMA TRINDADE
Depto. de Tributos / Setor de Engenharia
Projeto aprovado em 06/10/2019
Data 06.03.2020
Tipo de uso Par. montado / Urbana
Assinatura

PREFEITURA MUNICIPAL DE VILA BELA DA SANTÍSSIMA TRINDADE			
OBRA:	Infra Estrutura Urbana	TRECHOS DA ETAPA 2 (Convênio 896319/2019):	DATA:
PROPRIETÁRIO:	Pavimentação, Meio-Fio e Sinalização e Calçada	Rua Constancio L.Moraes, Jatobá, Mangueiras, Raul Bernardes, Ipês e Rua Paulo Alcides P. Fonseca - Bairro Jardim Aeroporto.	Março/2020
PROJETO:	Prefeitura Mun. de Vila Bela da Ss. Trindade	RESPONSÁVEL TÉCNICO:	ESCALA:
Paralelo 15	eng.kley@hotmail.com / (65) 98163-0408	Kley Willian Arêvalo Costa	Indicada
ASSUNTO:	Perfil Longitudinal de Vias e Planta de Localização	PRANCHA:	PAV-A1-02/02
		Trechos Projetados	